

Llegenda

Retolació

Poblament i construccions

Cap de comarca		Cap de municipi
-	0 - 1 000 hab.	Vila-sacra
MÓRA D'EBRE	1 001 - 10 000 hab.	Alguaire
GRANOLLERS	10 001 - 100 000 hab.	Esplugues de Llobregat
TARRAGONA	Més de 100 000 hab.	Badalona

Nom de municipi

(Castell-Platja d'Aro) Quan el nom no coincideix amb el de la seva capital

Altres entitats de població

Gessa	0 - 1 000 hab.
Segur de Calafell	Més de 1 000 hab.

Edifici aïllat

Monestir de Poblet

Instal·lació

Aeroport de Barcelona-el Prat

Codi de carretera

L-214

Els codis posteriors de les dobles codificacions corresponen al codi assignat al nou Pla d'infraestructures del transport de Catalunya, amb previsió de substitució de codi.

Orografia

MUNTANYES DE PRADES	Massís, serra
Pic de Ventolau 2851	Pic, cim, turó
Plana de Vic	Plana, coll, illa, paratge

Hidrografia

Riera Major	Riu, riera, estany, pantà
Golf de Sant Jordi	Golf, badia, cala
MAR MEDITERRÀNIA	Mar

Espai natural protegit

PARC NATURAL DELS PORTS

Signes convencionals

Orografia i senyals geodèsics

	Corba mestra de nivell i cota
	Corba de nivell
	Pic, cim. Cota
	Vèrtex geodèsic de 1r ordre
	Estació permanent GNSS

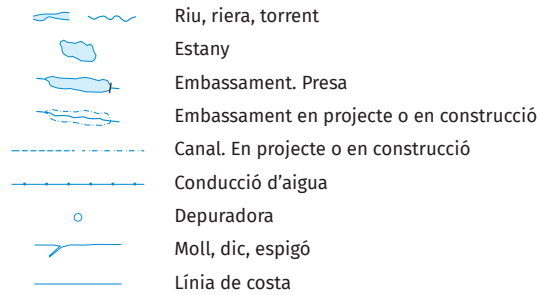
Límits

	Estat
	Comunitat autònoma
	Província
	Comarca
	Municipi
	Parc nacional, Parc natural i altres espais protegits


Construccions i instal·lacions

	Nucli urbà
	Urbanització
	Polígon industrial
	Edificació aïllada a escala
	Edificació religiosa aïllada
	Monestir
	Castell
	Restes historicoarqueològiques
	Límit de recinte
	Parc i jardí urbà
	Camp de golf
	Pista d'esquí
	Emissor i receptor de telecomunicacions
	Centre productor i transformador d'energia
	Conducció de combustible
	Mina, pedrera
	Salina
	Pista d'aeroport, d'aeròdrom

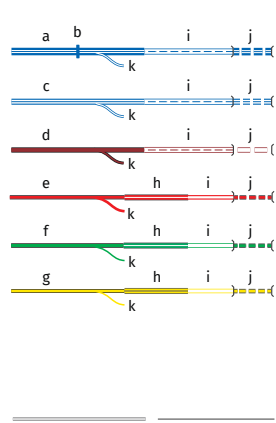
Hidrografia i litoral



Batimetria



Carreteres i camins



Xarxa de carreteres

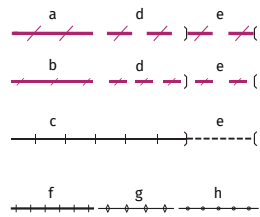
- a. Autopista. b. Peatge
c. Autovia
d. Via preferent
e. Carretera convencional, xarxa bàsica
f. Carretera comarcal
g. Carretera local

- h. Doble calçada. i. En projecte o en construcció.
j. Túnel. k. Enllaç

Altres vials i camins

- Vial pavimentat. Altres vials

Ferrocarrils i transport per cable



- a. Tren d'Alta Velocitat
b. Línia d'Alta Velocitat
c. Ferrocarril. d. En projecte o construcció.
e. Túnel
f. Cremallera, funicular. g. Telefèric.
h. Telecabina, telecadira, telesquí

Vegetació i cobertes del sòl



Elaboració i edició: Institut Cartogràfic i Geològic de Catalunya (ICGC)

Sistema geodèsic de referència: ETRS 89 (el·lipsoide GRS 80). Projectió cartogràfica UTM 31 nord.

Equidistància de les corbes de nivell: 100 m.

La informació pròpia de l'ICGC es completa amb dades d'altres organismes:

- Xarxa de carreteres: Departament de la Vicepresidència i de Polítiques Digitals i Territori de la Generalitat de Catalunya i Ministerio de Fomento.
- Ferrocarrils: FGC, RENFE i ADIF.
- Espais naturals protegits: Departament d'Acció Climàtica, Alimentació i Agenda Rural de la Generalitat de Catalunya i Diputació de Barcelona.
- Noms geogràfics: Nomenclàtor oficial de toponímia major de Catalunya (Generalitat de Catalunya) i Conselh Generau d'Aran.