

Llegenda

Retolació

Poblament i construccions

Cap de municipi

BAUSEN 0 - 1 000 hab.
CASTELLDANS 1 001 - 50 000 hab.
BADALONA Més de 50 000 hab.

Nom de municipi

(Pedret i Marzà) Quan el nom no coincideix amb el de la seva capital

Cap de comarca

FIGUERES

Altres entitats de població

Casau 0 - 1 000 hab.
Empuriabrava Més de 1 000 hab.

Polígon industrial El Pla Polígon industrial

Barri urbà

CIUTAT VELLA

Districte

EL POBLE SEC

Edifici aïllat

Mas d'en Baltre

Instal·lacions i elements puntuals

Càmping Castell Mar Indústria, hospital, estació d'esquí, càmping

Sant Sebastià Edificis històrics i religiosos

Pont Vell Aeroport, pont, túnel

Port d'Aiguadolç Port

Parc de la Ciutadella Parc urbà

Camí, ruta

Via verda de la Terra Alta

Orografia

ALA DEL PENÍ, SERRA DE RODES Massís, serra, cinglera

Tuc d'Arenho 2 523 Pic, cim, turó

Pla de Falliver, Coll de Perafita Coll, vall, cova, plana

Sureda d'en Xirau Indret, paratge

Hidrografia

Riera de Romanyac Torrent, barranc, font, salt d'aigua

Riu de Set Element hidrogràfic destacat

MAR MEDITERRÀNIA Mar

Espais naturals protegits

PARC NATURAL DE L'ALT PIRINEU Parc nacional, natural, altres espais protegits

RNP DEL CAP NORFEU Espai protegit marí

Xarxa de carreteres

Xarxa bàsica de carreteres*

C-32 **C-12** Codificació de la Generalitat de Catalunya

AP-7 **A-7** **N-420** Codificació estatal

E-15 Codificació europea

Xarxa comarcal i local de carreteres*

C-147 Codificació comarcal

T-321 Codificació local

(*) La nomenclatura superior de les caixes dobles fa referència al codi que es troba al circular pel vial. La de sota, correspon al codi assignat al nou Pla d'infraestructures del transport de Catalunya, amb previsió de substitució de codi.

C-451 **C-14** **B-224** **C-12** **C-1311** **L-511**
C-75 **C-26** **C-54** **C-161** **C-261** **C-363**


Signes convencionals

Orografia i senyals geodèsics

	Corba mestra de nivell i cota. Corba mestra en gelera. Corba mestra de depressió
	Corba de nivell. Corba de nivell en gelera. Corba de nivell de depressió
	Cota altimètrica. Pic, cim. Cota. Cova, avenc
	Desmunt. Terraplè
	Vèrtex geodèsic i identificador. Estació permanent GNSS. Xarxa astronòmica

Hidrografia i litoral

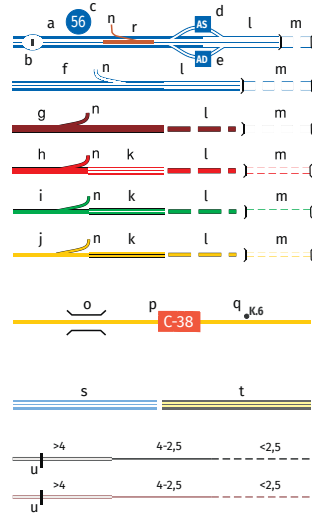
	Riu, riera, torrent. Punt de pèrdua de drenatge
	Curs teòric. Salt d'aigua. Font, surgència
	Estany. Estany no permanent (aigües màximes). Embassament: a. en projecte o en construcció; b. presa, resclosa; c. cota de superfície
	Canal: amplada de 3 m o més; inferior a 3 metres; en projecte o en construcció
	Conducció d'aigua. Dipòsit cobert. Bassa, dipòsit descobert, piscina
	Transbordador fluvial. Riu navegable. Mur de contenció
	a. Línia de costa. b. Moll, dic, espigó. c. En projecte o en construcció. d. Embarcador. e. Escullera. f. Pantalà
	Far. Mareògraf. Piscifactoria



Construccions i instal·lacions

	Edificació. Edificació en construcció. Edificació en ruïnes. Fàbrica, nau, granja. Hivernacle
	Edificació religiosa aïllada. Castell. Muralla. Restes historicoarqueològiques. Cementiri
	Xemeneia. Refugi. Dipòsit, sitja. Límit de recinte
	Parc, jardí, camp o zona esportiva, golf. Ajuntament. Consell comarcal. Centre d'atenció primària (CAP)
	Emissor i receptor de telecomunicacions. Centre productor i transformador d'energia. Parc eòlic
	Línia elèctrica. Conducció de combustible. Dipòsit de combustible
	Àrea de pedrera, explotació d'àrids o runam. Mina. Mina abandonada
	Pedrera. Pedrera abandonada. Altres extraccions (graveres, guixeres, ...). Altres extraccions abandonades
	Heliport. Pista d'aeroport, d'aeròdrom. Àrea d'aterratge

Carreteres i camins



Xarxa de carreteres

a. Autopista. b. Peatge. c. Sortida. d. Àrea de servei; e. de descans

f. Autovia

g. Via preferent

h. Carretera convencional, xarxa bàsica

i. Carretera comarcal

j. Carretera local

k. Doble calçada. l. En projecte o en construcció. m. Túnel.

n. Enllaç. o. Pont, viaducte. p. Codi de carretera. q. Punt quilomètric. r. Carril Bus-VAO

Vials urbans

s. Autovia d'accés urbà. t. Autovia de tram urbà

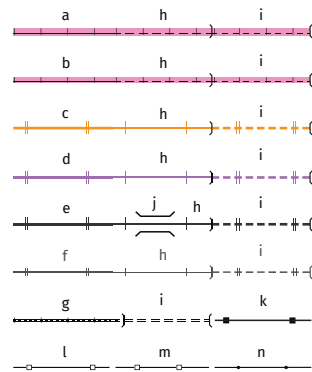
Altres vials i camins

Vial pavimentat, amplada (m).

u. Barrera.

Vial o camí no pavimentat, amplada (m).

Ferrocarrils i transport per cable



a. Tren d'Alta Velocitat

b. Línia d'Alta Velocitat

c. Ferrocarrils de la Generalitat (FGC)

d. Xarxa Renfe

e. Altres ferrocarrils

f. Tramvia. g. Cremallera, funicular


h. En projecte o en construcció. i. Túnel. j. Pont. k. Telefèric

l. Telecabina, telecadira. m. Telesquí. n. Cinta transportadora

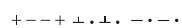
Límits



Estat. Comunitat autònoma



Comarca: aprovat; pendent d'aprovació; en procés



Municipi: aprovat; pendent d'aprovació; en procés



Parc nacional. Parc natural



Xarxa de Parcs Naturals de la Diputació de Barcelona. Altres espais protegits

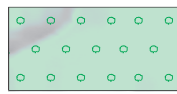


Zona perifèrica de protecció. Zona exclosa




Àmbit marí: Parc natural; altres espais protegits


Vegetació i cobertes del sòl



Boscos caducifolis o esclerofil·les




Fruïters de secà




Boscos aciculifolis




Fruïters de regadiu




Boscos mixtos de caducifolis i coníferes



Vinya



Bosquines i matollars



Arrossars




Prats i formacions herbàcies



Rocam



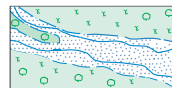
Plantacions d'arbres




Tartera



Molleres i aiguamolls



Rambla inundable



Molleres de muntanya



Platja



Conreus herbacis de secà



Tallafocs



Conreus herbacis de regadiu



Arbre destacat

Elaboració i edició: Institut Cartogràfic i Geològic de Catalunya (ICGC)

Sistema geodèsic de referència: ETRS 89 (el·lipsoide GRS 80). Projecció cartogràfica UTM 31 nord.

Equidistància de les corbes de nivell: 10 m.

La informació pròpia de l'ICGC es completa amb dades d'altres organismes:

- Xarxa de carreteres: Departament de la Vicepresidència i de Polítiques Digitals i Territori de la Generalitat de Catalunya i Ministerio de Fomento.
- Altres vials i camins: consells comarcals, Conselh Generau d'Aran, Espais Naturals de Protecció Especial (Generalitat de Catalunya) i Xarxa de Parcs Naturals de la Diputació de Barcelona.
- Ferrocarrils: FGC, RENFE i ADIF.
- Espais naturals protegits: Departament d'Acció Climàtica, Alimentació i Agenda Rural de la Generalitat de Catalunya i Diputació de Barcelona.
- Noms geogràfics: Nomenclàtor oficial de toponímia major de Catalunya (Generalitat de Catalunya) i Conselh Generau d'Aran.
- Punts d'interès i itineraris de senderisme i bicicleta: consells comarcals, Conselh Generau d'Aran, Espais Naturals de Protecció Especial (Generalitat de Catalunya) i Xarxa de Parcs Naturals de la Diputació de Barcelona.

Informació turística i serveis

	Museu		Parc temàtic, aquàtic		Balneari
	Restes historicoarqueològiques		Denominació d'origen. Cava		Casino
	Megalit, dolmen		Denominació d'origen. Vi		Hospital
	Església, ermita d'interès		Denominació d'origen. Oli		Polícia - Mossos d'Esquadra
	Claustre		Zona fruitera **		Parada d'autobús
	Monestir		Celler **		Estació de ferrocarril
	Castell		Artesania **		Cremallera, funicular
	Torre de defensa, de guaita		Gastronomia local **		Telefèric
	Pont		Senderisme		Aparcament *
	Element d'interès		Hípica		Taxi *
	Edifici d'interès		Golf		Port esportiu
	Patrimoni industrial		Estació d'esquí alpí		Port
	Colònia industrial		Estació d'esquí de fons		Far
	Modernisme		Canoa-caic		Riu navegable
	Modernisme		Rem, piragüisme		Aeròdrom
	Conjunt monumental o urbanístic		Surf de vela		Aeroport
	Arbre monumental		Vela		Con volcànic *
	Bosc destacat		Immersió, submarinisme		Parc nacional
	Parc, jardí botànic		Paracaigudisme		Parc natural
	Font, surgència		Centre BTT		Zona perifèrica de protecció
	Salt d'aigua		Vols en globus **		GR 11 Sender de gran recorregut
	Cova		Càmping i categoria		PR-C1 Sender de petit recorregut
	Avenc *		Aparcament d'autocaravanes **		SL-C1 Sender local
	Curiositat natural, indret pintoresc		Refugi amb guarda		Camins naturals, històrics
	Observatori de fauna *		Refugi sense guarda, cabana		Camins Vius
	Vista panoràmica		Cabana *		Xarxes comarcals de senders i camins
	Espai natural protegit		Allotjament rural		Sender senyalitzat
	Centre, punt d'informació de parc		Refugi amb clau *		Sender senyalitzat
	Equipament educatiu *		Apartament, habitatge d'ús turístic **		Sender senyalitzat
	Itinerari adaptat *		Alberg internacional		Sender senyalitzat
	Centre, punt d'informació		Hostal, pensió		Sender senyalitzat
	Àrea de picnic		Hotel		Sender senyalitzat

* Només: Parc nacional, Parc natural
** Només: Consells comarcals