

## Llegenda

### Retolació

#### Poblament i construccions

Cap de municipi	<b>Bellaguarda</b>	0 - 1 000 hab.
	<b>Cadaqués</b>	1 001 - 10 000 hab.
	<b>Ripollet</b>	10 001 - 100 000 hab.
	<b>Badalona</b>	Més de 100 000 hab.
Nom de municipi	( <i>Vimbodí i Poblet</i> )	Quan el nom no coincideix amb el de la seva capital
Cap de comarca	<b>MONTBLANC</b>	
Altres entitats de població	<b>la Canya</b>	0 - 1 000 hab.
	<b>Torreforta</b>	Més de 1 000 hab.
Barri urbà	LA GELTRÚ	(en nuclis de més de 50 000 hab.)
Edifici aïllat	Mas d'en Ponç	
Instal·lació	Aeroport de Barcelona-el Prat	
Camí, ruta	Via verda de la Terra Alta	

#### Orografia

<b>SERRAT GRAN</b>	Massís, serra
<b>Pic de Comaltes 2781</b>	Pic, cim, turó
<b>Collet d'Arrencafels</b>	Coll
<b>Planes Noves</b>	Plana, vall

#### Hidrografia

*Riera Major*

#### Espai natural protegit

**PARC DE GARRAF**

#### Xarxa de carreteres

##### Xarxa bàsica de carreteres\*

<b>C-32</b>	<b>C-12</b>	Codificació de la Generalitat de Catalunya	
<b>AP-7</b>	<b>A-7</b>	<b>N-420</b>	Codificació estatal
<b>E-15</b>		Codificació europea	

##### Xarxa comarcal i local de carreteres\*

<b>C-147</b>	Codificació comarcal
<b>T-321</b>	Codificació local

(\*) La nomenclatura superior de les caixes dobles fa referència al codi que es troba al circular pel vial. La de sota, correspon al codi assignat al nou Pla d'infraestructures del transport de Catalunya, amb previsió de substitució de codi.

<b>C-451</b>	<b>C-14</b>	<b>B-224</b>	<b>C-12</b>	<b>C-1311</b>	<b>L-511</b>
<b>C-75</b>	<b>C-26</b>	<b>C-54</b>	<b>C-161</b>	<b>C-261</b>	<b>C-363</b>

## Signes convencionals

### Orografia i senyals geodèsics

	Corba mestra de nivell i cota. Corba de nivell. Corba de nivell auxiliar
	Corba de nivell de depressió. Corba de nivell en gelera
	Cota altimètrica. Pic, cim. Cota. Cova, avenc
	Vèrtex geodèsic i identificador. Estació permanent GNSS. Xarxa astronòmica

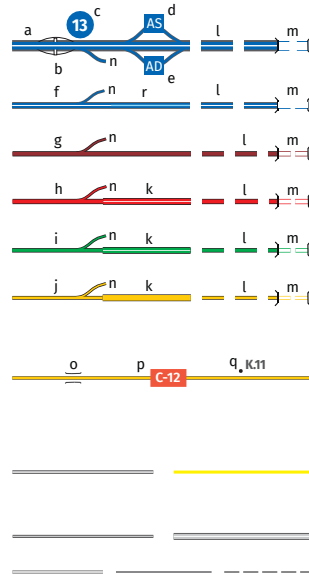
### Hidrografia i litoral

	Riu, riera, torrent. Punt de pèrdua de drenatge. Cours teòric
	Salt d'aigua. Font, surgència. Estany. Estany no permanent (aigües màximes)
	Embassament. En projecte o en construcció. Presa, resclosa
	Canal principal. Canal secundari. Séquia
	Conducció d'aigua. Conducció subterrània d'aigua
	Dipòsit cobert. Bassa, estany artificial, piscina. Dipòsit descobert. Depuradora
	Transbordador fluvial. Riu navegable. Mur de contenció
	a. Línia de costa. b. Moll, dic. c. Espigó. d. Embarcador
	Far. Mareògraf

### Construccions i instal·lacions

	Nucli urbà. Urbanització. Plaça
	Edificació aïllada. Edificació aïllada a escala. Edificació en ruïnes. Fàbrica, nau, granja
	Hivernacle. Edificació religiosa aïllada. Castell. Restes historicoarqueològiques
	Cementiri. Xemenieia. Xemenieia d'interès patrimonial. Torre de guaita
	Càmping. Refugi. Dipòsit, sitja
	Límit de recinte. Parc, jardí i zona esportiva. Emissor i receptor de telecomunicacions
	Centre productor i transformador d'energia, parc eòlic. Línia elèctrica i voltatge
	Conducció de combustible. Dipòsit de combustible
	Salina. Runes mineres. Abocador
	Mina. Mina abandonada. Pedrera. Pedrera abandonada
	Heliport. Heliport sobre edifici
	a. Pista d'aeroport, d'aeròdrom. b. En projecte o en construcció. c. Àrea d'atterratge

### Carreteres i camins



#### Xarxa de carreteres

a. Autopista. b. Peatge. c. Sortida. d. Àrea de servei  
e. Àrea de descans

f. Autovia

g. Via preferent

h. Carretera convencional, xarxa bàsica

i. Carretera comarcal

j. Carretera local

k. Doble calçada. l. En projecte o en construcció.  
m. Túnel. n. Enllaç. o. Pont, viaducte. p. Codi de  
carretera q. Punt kilomètric. r. Carril Bus-VAO

#### Vials urbans

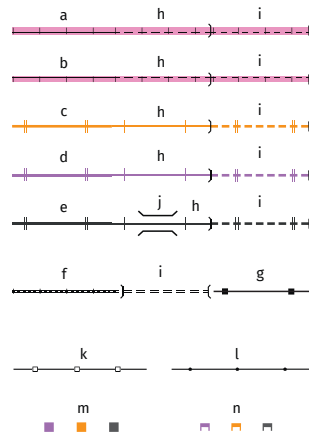
Carrer. Vial urbà principal

#### Altres vials i camins

Vial pavimentat. Doble calçada

Pista. Camí. Corriol

### Ferrocarrils i transport per cable



a. Tren d'Alta Velocitat

b. Línia d'Alta Velocitat

c. Ferrocarrils de la Generalitat (FGC)

d. Xarxa Renfe

e. Altres ferrocarrils

f. Cremallera, funicular. g. Telefèric.

h. En projecte o en construcció.

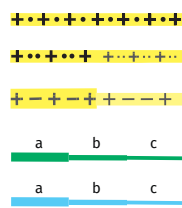
i. Túnel. j. Pont

k. Telecabina, telecadira, telesquí.

l. Cinta transportadora

m. Estació. n. Baixador

### Límits



Estat

Comunitat autònoma. Província

Comarca. Municipi

a. Parc nacional, Parc natural, Paratge natural d'interès  
nacional. b. Altres espais protegits. c. Altres espais del  
Pla d'espais d'interès natural (PEIN)

Àmbit marí

### Vegetació i cobertes del sòl



Bosc








































Bosquines i prats

Prats supraforestals

Aiguamoll. Rambla inundable

Platja de sorra. Platja de còdols

## Informació turística i serveis

 Museu	 Cova, avenc	 Telefèric
 Restes historicoarqueològiques	 Curiositat natural, indret pintoresc	 Port
 Megàlit, dolmen	 Vista panoràmica	 Port esportiu
 Església, ermita d'interès	 Espai natural protegit	 Far
 Monestir	 Àrea de pícnic	 Aeròdrom
 Castell	 Parc temàtic, aquàtic	 Aeroport
 Torre de defensa, de guaita	 Golf	 Sender de gran recorregut
 Pont	 Estació d'esquí alpí	
 Element d'interès	 Estació d'esquí de fons	
 Edifici d'interès	 Refugi amb guarda	
 Patrimoni industrial	 Refugi sense guarda	
 Conjunt monumental o urbanístic	 Allotjament rural	
 Arbre monumental	 Alberg internacional	
 Parc, jardí botànic	 Balneari	
 Font, surgència	 Hospital	
 Salt d'aigua	 Cremallera, funicular	

Elaboració i edició: Institut Cartogràfic i Geològic de Catalunya (ICGC)  
 Sistema geodèsic de referència: ETRS 89 (el·lipsoide GRS 80). Projecció cartogràfica UTM 31 nord.  
 Equidistància de les corbes de nivell: 20 m.

La informació pròpia de l'ICGC es completa amb dades d'altres organismes:

- Xarxa de carreteres: Departament de la Vicepresidència i de Polítiques Digitals i Territori de la Generalitat de Catalunya i Ministerio de Fomento.
- Ferrocarrils: FGC, RENFE i ADIF.
- Espais naturals protegits: Departament d'Acció Climàtica, Alimentació i Agenda Rural de la Generalitat de Catalunya i Diputació de Barcelona.
- Noms geogràfics: Nomenclàtor oficial de toponímia major de Catalunya (Generalitat de Catalunya) i Conselh Generau d'Aran.